



ประกาศสำนักงานคณะกรรมการการเลือกตั้งประจำจังหวัดบุรีรัมย์  
เรื่อง รูปแบบการแบ่งเขตเลือกตั้งสมาชิกสภาเทศบาลนครบุรีรัมย์  
เพื่อเปิดโอกาสให้ประชาชนมีส่วนร่วมในการแสดงความคิดเห็นและข้อเสนอแนะ

\*\*\*\*\*

ด้วยรัฐมนตรีว่าการกระทรวงมหาดไทย ได้ประกาศยุบเลิกเทศบาลตำบลอิสาน รับพื้นที่บางส่วนขององค์การบริหารส่วนตำบลเสม็ดมารวมกับเทศบาลเมืองบุรีรัมย์ พร้อมทั้งประกาศเปลี่ยนแปลงฐานะเทศบาลเมืองบุรีรัมย์เป็นเทศบาลนครบุรีรัมย์ ให้มีผลตั้งแต่วันที่ ๓๑ ตุลาคม ๒๕๖๗ เป็นต้นไป ซึ่งจะต้องจัดให้มีการเลือกตั้งภายในสี่สิบห้าวันนับแต่วันที่ได้จัดตั้งเป็นเทศบาล ตามความในมาตรา ๘ แห่งพระราชบัญญัติเทศบาล พ.ศ. ๒๔๙๖ แก้ไขเพิ่มเติม ฉบับที่ ๑๔ พ.ศ. ๒๕๖๒ ในกรณีนี้ ผู้อำนวยการการเลือกตั้งประจำจังหวัดจะต้องจัดเตรียมการแบ่งเขตเลือกตั้งสมาชิกสภาท้องถิ่นที่จะได้รับการจัดตั้งหรือเปลี่ยนแปลงฐานะ เพื่อเสนอคณะกรรมการการเลือกตั้งพิจารณาแบ่งเขตเลือกตั้งไว้เป็นการล่วงหน้า

เพื่อให้การแบ่งเขตเลือกตั้งสมาชิกสภาเทศบาลนครบุรีรัมย์ เป็นไปตามที่กฎหมาย ระเบียบ และคำวินิจฉัยกำหนด อาศัยอำนาจตามความในข้อ ๑๓ ประกอบข้อ ๑๔ ของระเบียบคณะกรรมการการเลือกตั้งว่าด้วยการเลือกตั้งสมาชิกสภาท้องถิ่นหรือผู้บริหารท้องถิ่น พ.ศ. ๒๕๖๒ และที่แก้ไขเพิ่มเติม ผู้อำนวยการการเลือกตั้งประจำจังหวัดบุรีรัมย์ ได้นำข้อมูลจำนวนราษฎรที่สำนักทะเบียนกลางได้ประกาศตามหลักฐานการทะเบียนราษฎร ที่ประกาศในปีสุดท้ายก่อนปีที่มีการเลือกตั้ง คือ ณ วันที่ ๓๑ ธันวาคม ๒๕๖๖ เฉพาะราษฎรที่มีสัญชาติไทย เพื่อดำเนินการแบ่งเขตเลือกตั้งสมาชิกสภาเทศบาลนครบุรีรัมย์ จำนวน ๓ รูปแบบ โดยมีรายละเอียดปรากฏตามรูปแบบการแบ่งเขตเลือกตั้ง และแผนที่แสดงการแบ่งเขตเลือกตั้ง ตามแนบท้ายประกาศนี้

ดังนั้น จึงประกาศรูปแบบการแบ่งเขตเลือกตั้งสมาชิกสภาเทศบาลนครบุรีรัมย์ เพื่อเปิดโอกาสให้ประชาชนมีส่วนร่วมในการแสดงความคิดเห็นและข้อเสนอแนะในการแบ่งเขตเลือกตั้งดังกล่าว ภายในสิบวันนับแต่วันประกาศรับฟังแสดงความคิดเห็นหรือข้อเสนอแนะ หากประชาชนในเขตเทศบาลนครบุรีรัมย์ผู้ใดประสงค์จะแสดงความคิดเห็นและข้อเสนอแนะ ให้ทำความคิดเห็นและข้อเสนอแนะเป็นหนังสือตามแบบที่แนบมาพร้อมนี้ ส่งให้ผู้อำนวยการการเลือกตั้งประจำจังหวัดบุรีรัมย์ ที่อยู่ สำนักงานคณะกรรมการการเลือกตั้งประจำจังหวัดบุรีรัมย์ เลขที่ ๙๙๙ หมู่ที่ ๖ ตำบลกระสัง อำเภอเมืองบุรีรัมย์ จังหวัดบุรีรัมย์ ๓๑๐๐๐ หรือส่งที่ว่าการอำเภอเมืองบุรีรัมย์ สำนักงานเทศบาลเมืองบุรีรัมย์ สำนักงานเทศบาลตำบลอิสาน หรือที่ทำการองค์การบริหารส่วนตำบลเสม็ด ตั้งแต่วันที่ ๒๔ กันยายน ๒๕๖๗ ถึงวันที่ ๓ ตุลาคม ๒๕๖๗ เพื่อจะได้นำความคิดเห็นและข้อเสนอแนะเสนอต่อคณะกรรมการแบ่งเขตเลือกตั้ง พิจารณาและทำความเข้าใจประกอบการแบ่งเขตเลือกตั้งสมาชิกสภาเทศบาลนครบุรีรัมย์ เพื่อเสนอต่อคณะกรรมการการเลือกตั้งต่อไป ในกรณีส่วนราชการหรือบุคคลใดต้องการรายละเอียดรูปแบบการแบ่งเขตเลือกตั้งที่ปิดประกาศไว้ สามารถดาวน์โหลดได้ทางเว็บไซต์ของสำนักงานคณะกรรมการการเลือกตั้งประจำจังหวัดบุรีรัมย์ (<http://www.ect.go.th/buriram>)

จึงประกาศให้ทราบโดยทั่วกัน

ประกาศ ณ วันที่ ๒๓ กันยายน พ.ศ. ๒๕๖๗

(นางสาวปิยนุกุล กลางพนม)

ผู้อำนวยการการเลือกตั้งประจำจังหวัดบุรีรัมย์

## ร่างรูปแบบที่ ๑

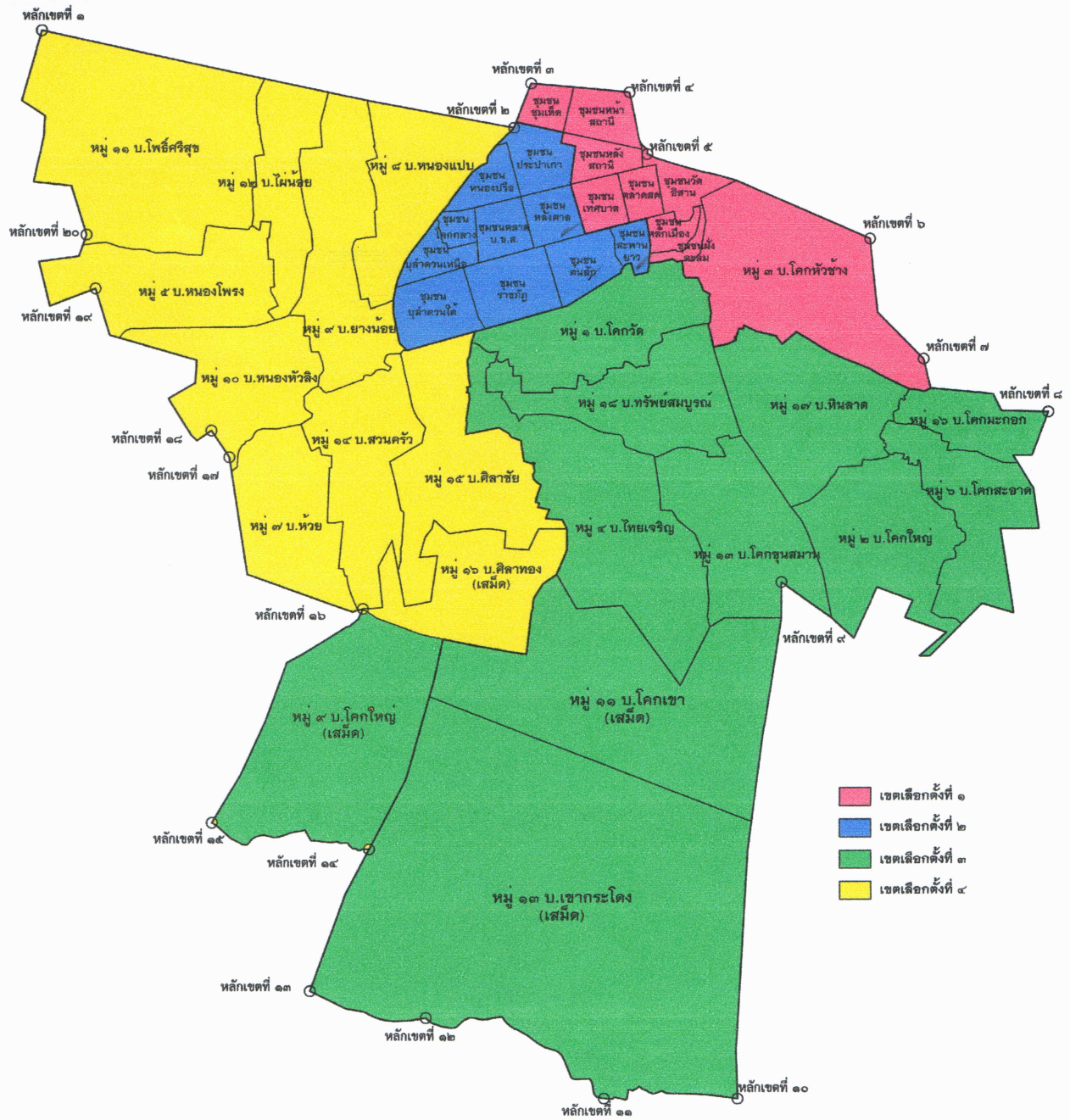
การคำนวณผลต่างจำนวนราษฎรของแต่ละเขตเลือกตั้ง  
ในการแบ่งเขตเลือกตั้งสมาชิกสภาเทศบาลนครบุรีรัมย์

๑. จำนวนราษฎรสัญชาติไทย ณ วันที่ ๓๑ ธันวาคม ๒๕๖๖ จำนวน ๕๐,๔๒๙ คน
๒. จำนวนสมาชิกสภาเทศบาลนคร ๒๔ คน (จำนวน ๔ เขต ๆ ละ ๖ คน)
๓. ค่าเฉลี่ยราษฎรต่อเขตเลือกตั้ง จำนวน ๑๒,๖๐๗ คน

ร่างรูปแบบ (๑)	จำนวน ราษฎร (๒)	จำนวน เขตฯ (๓)	ค่าเฉลี่ยฯ (A) (๔)	ราษฎร แต่ละเขต (๕)	ผลต่างฯ (B) (๖)	ร้อยละ (C) (๗)	ผลต่างของจำนวน ราษฎรระหว่าง เขตเลือกตั้ง	
๑	๕๐,๔๒๙	๔	๑๒,๖๐๗	๑	๑๒,๖๒๗	๒๐	๐.๑๖	๔.๗๖
				๒	๑๒,๓๗๐	๒๓๗	-๑.๘๘	
				๓	๑๒,๙๗๐	๓๖๓	๒.๘๘	
				๔	๑๒,๔๖๒	๑๔๕	-๑.๑๕	
				รวม	๕๐,๔๒๙			
รวมทั้งสิ้น	๕๐,๔๒๙	๔						




# ำแผนทีแ่งเขตเลือกตั้งสมาชิสภาเทศบาลนครบุรีรัมย์ ำนวน ๔ เขตเลือกตั้ง รูปแบบที่ ๑



- เขตเลือกตั้งที่ ๑
- เขตเลือกตั้งที่ ๒
- เขตเลือกตั้งที่ ๓
- เขตเลือกตั้งที่ ๔



# ร่างรูปแบบการแบ่งเขตเลือกตั้งสมาชิกสภาเทศบาลนครบุรีรัมย์

## รูปแบบที่ ๑

รูปแบบที่	จำนวนเขตเลือกตั้ง	จำนวนสมาชิกที่จะพึงมีแต่ละเขต	เขตเลือกตั้งที่	ท้องที่ที่ประกอบเป็นเขตเลือกตั้ง					
๑				๘. หมู่ที่ ๑๘ บ้านทรัพย์สมบูรณ์ ต.อิสาน อ.เมืองบุรีรัมย์	๑,๔๑๑				
				<b>ต.เสม็ด อ.เมืองบุรีรัมย์</b>					
				๑. หมู่ที่ ๙ บ้านโคกใหญ่ ต.เสม็ด อ.เมืองบุรีรัมย์	๑,๒๘๕				
				๒. หมู่ที่ ๑๑ บ้านโคกเขา ต.เสม็ด อ.เมืองบุรีรัมย์	๑,๓๙๔				
				๓. หมู่ที่ ๑๓ บ้านเขากระโดง ต.เสม็ด อ.เมืองบุรีรัมย์	๑,๖๗๙				
				๖	๔	<b>ต.อิสาน อ.เมืองบุรีรัมย์</b>			
						๑. หมู่ที่ ๕ บ้านหนองโพรง ต.อิสาน อ.เมืองบุรีรัมย์	๑,๗๙๙		
						๒. หมู่ที่ ๗ บ้านห้วย ต.อิสาน อ.เมืองบุรีรัมย์	๑,๐๙๕		
						๓. หมู่ที่ ๘ บ้านหนองแปบ ต.อิสาน อ.เมืองบุรีรัมย์	๑,๖๑๕		
						๔. หมู่ที่ ๙ บ้านยางน้อย ต.อิสาน อ.เมืองบุรีรัมย์	๑,๖๗๐		
	๕. หมู่ที่ ๑๐ บ้านหนองหัวลิง ต.อิสาน อ.เมืองบุรีรัมย์	๑,๙๑๗							
	๖. หมู่ที่ ๑๑ บ้านโพธิ์ศรีสุข ต.อิสาน อ.เมืองบุรีรัมย์	๑,๑๓๒							
	๗. หมู่ที่ ๑๒ บ้านไผ่น้อย ต.อิสาน อ.เมืองบุรีรัมย์	๕๘๒							
	๘. หมู่ที่ ๑๔ บ้านสวนครัว ต.อิสาน อ.เมืองบุรีรัมย์	๙๗๘							
	๙. หมู่ที่ ๑๕ บ้านศิลาชัย ต.อิสาน อ.เมืองบุรีรัมย์	๘๓๐							
	<b>ต.เสม็ด อ.เมืองบุรีรัมย์</b>								
	๑. หมู่ที่ ๑๖ บ้านศิลาทอง ต.เสม็ด อ.เมืองบุรีรัมย์	๘๔๔							

ประกาศ ณ วันที่ ๒๓ กันยายน พ.ศ. ๒๕๖๗

(นางสาวปิยนากู กลางพนม)

ผู้อำนวยการการเลือกตั้งประจำจังหวัดบุรีรัมย์

หมายเหตุ ปิดประกาศเพื่อให้ประชาชนแสดงความคิดเห็นและข้อเสนอแนะ

ร่างรูปแบบที่ ๑ หน้า ๒

กพ.

# ร่างรูปแบบการแบ่งเขตเลือกตั้งสมาชิกสภาเทศบาลนครบุรีรัมย์

## รูปแบบที่ ๑

รูปแบบที่	จำนวนเขตเลือกตั้ง	จำนวนสมาชิกที่จะพึงมีแต่ละเขต	เขตเลือกตั้งที่	ท้องที่ที่ประกอบเป็นเขตเลือกตั้ง			
๑	๔	๖	๑	<b>ต.ในเมือง อ.เมืองบุรีรัมย์</b>			
				๑. ชุมชนชุมเห็ด ต.ในเมือง อ.เมืองบุรีรัมย์	๑,๘๗๔		
				๒. ชุมชนหน้าสถานีรถไฟ ต.ในเมือง อ.เมืองบุรีรัมย์	๑,๗๐๖		
				๓. ชุมชนหลังสถานีรถไฟ ต.ในเมือง อ.เมืองบุรีรัมย์	๑,๒๒๓		
				๔. ชุมชนเทศบาล ต.ในเมือง อ.เมืองบุรีรัมย์	๑,๓๙๗		
				๕. ชุมชนตลาดสด ต.ในเมือง อ.เมืองบุรีรัมย์	๑,๕๒๕		
				๖. ชุมชนวัดอิสาน ต.ในเมือง อ.เมืองบุรีรัมย์	๑,๕๘๘		
				๗. ชุมชนหลักเมือง ต.ในเมือง อ.เมืองบุรีรัมย์	๑,๑๓๕		
				๘. ชุมชนฝั่งละลม ต.ในเมือง อ.เมืองบุรีรัมย์	๕๖๐		
				<b>ต.อิสาน อ.เมืองบุรีรัมย์</b>			
		๑. หมู่ที่ ๓ บ้านโคกหัวช้าง ต.อิสาน อ.เมืองบุรีรัมย์	๑,๗๑๙				
		๖	๒	๖	๒	<b>ต.ในเมือง อ.เมืองบุรีรัมย์</b>	
						๑. ชุมชนบุลำดวนเหนือ ต.ในเมือง อ.เมืองบุรีรัมย์	๑,๔๕๔
						๒. ชุมชนบุลำดวนใต้ ต.ในเมือง อ.เมืองบุรีรัมย์	๑,๕๕๕
						๓. ชุมชนโคกกลาง ต.ในเมือง อ.เมืองบุรีรัมย์	๗๙๔
						๔. ชุมชนหลังราชภัฏ ต.ในเมือง อ.เมืองบุรีรัมย์	๗๒๙
						๕. ชุมชนตลาด บ.ข.ส. ต.ในเมือง อ.เมืองบุรีรัมย์	๑,๑๕๖
						๖. ชุมชนหนองปรือ ต.ในเมือง อ.เมืองบุรีรัมย์	๒,๐๓๖
						๗. ชุมชนประปาเก่า ต.ในเมือง อ.เมืองบุรีรัมย์	๑,๒๒๘
						๘. ชุมชนหลังศาล ต.ในเมือง อ.เมืองบุรีรัมย์	๑,๐๒๕
						๙. ชุมชนต้นสัก ต.ในเมือง อ.เมืองบุรีรัมย์	๑,๘๐๗
		๑๐. ชุมชนสะพานยาว ต.ในเมือง อ.เมืองบุรีรัมย์	๕๘๖				
		๖	๓	๖	๓	<b>ต.อิสาน อ.เมืองบุรีรัมย์</b>	
						๑. หมู่ที่ ๑ บ้านโคกวัด ต.อิสาน อ.เมืองบุรีรัมย์	๑,๗๒๔
						๒. หมู่ที่ ๒ บ้านโคกใหญ่ ต.อิสาน อ.เมืองบุรีรัมย์	๑,๔๖๙
						๓. หมู่ที่ ๔ บ้านไทยเจริญ ต.อิสาน อ.เมืองบุรีรัมย์	๕๑๖
						๔. หมู่ที่ ๖ บ้านโคกสะอาด ต.อิสาน อ.เมืองบุรีรัมย์	๔๘๔
๕. หมู่ที่ ๑๓ บ้านโคกขุนสมาน ต.อิสาน อ.เมืองบุรีรัมย์	๘๒๐						
๖. หมู่ที่ ๑๖ บ้านโคกมะกอก ต.อิสาน อ.เมืองบุรีรัมย์	๕๒๘						
๗. หมู่ที่ ๑๗ บ้านหินลาด ต.อิสาน อ.เมืองบุรีรัมย์	๑,๖๖๐						

ทพ. อ.ม

## ร่างรูปแบบที่ ๒

การคำนวณผลต่างจำนวนราษฎรของแต่ละเขตเลือกตั้ง  
ในการแบ่งเขตเลือกตั้งสมาชิกสภาเทศบาลนครบุรีรัมย์

๑. จำนวนราษฎรสัญชาติไทย ณ วันที่ ๓๑ ธันวาคม ๒๕๖๖ จำนวน ๕๐,๔๒๙ คน
๒. จำนวนสมาชิกสภาเทศบาลนคร ๒๔ คน (จำนวน ๔ เขต ๆ ละ ๖ คน)
๓. ค่าเฉลี่ยราษฎรต่อเขตเลือกตั้ง จำนวน ๑๒,๖๐๗ คน

ร่างรูปแบบ (๑)	จำนวน ราษฎร (๒)	จำนวน เขตฯ (๓)	ค่าเฉลี่ยฯ (A) (๔)	ราษฎร แต่ละเขต (๕)	ผลต่างฯ (B) (๖)	ร้อยละ (C) (๗)	ผลต่างของจำนวน ราษฎรระหว่าง เขตเลือกตั้ง	
๒	๕๐,๔๒๙	๔	๑๒,๖๐๗	๑	๑๓,๐๖๓	๔๕๖	๓.๖๑	๗.๖๑
				๒	๑๒,๑๐๓	- ๕๐๔	-๔.๐๐	
				๓	๑๒,๓๔๖	- ๒๖๑	-๒.๐๗	
				๔	๑๒,๙๑๗	๓๑๐	๒.๔๖	
				รวม	๕๐,๔๒๙			
รวมทั้งสิ้น	๕๐,๔๒๙	๔						

*AWW. am*



**ร่างรูปแบบการแบ่งเขตเลือกตั้งสมาชิกสภาเทศบาลนครบุรีรัมย์**  
**รูปแบบที่ ๒**

รูปแบบ	จำนวนเขตเลือกตั้ง	จำนวนสมาชิกที่จะพึงมีแต่ละเขต	เขตเลือกตั้งที่	ท้องที่ที่ประกอบเป็นเขตเลือกตั้ง					
๑	๔	๖	๑	<b>ต.ในเมือง อ.เมืองบุรีรัมย์</b> ✓					
				๑. ชุมชนหน้าสถานีรถไฟ ต.ในเมือง อ.เมืองบุรีรัมย์	๑,๗๐๖				
				๒. ชุมชนหลังสถานีรถไฟ ต.ในเมือง อ.เมืองบุรีรัมย์	๑,๒๒๓				
				๓. ชุมชนเทศบาล ต.ในเมือง อ.เมืองบุรีรัมย์	๑,๓๙๗				
				๔. ชุมชนสะพานยาว ต.ในเมือง อ.เมืองบุรีรัมย์	๕๘๖				
				๕. ชุมชนตลาดสด ต.ในเมือง อ.เมืองบุรีรัมย์	๑,๕๒๕				
				๖. ชุมชนวัดอิสาน ต.ในเมือง อ.เมืองบุรีรัมย์	๑,๕๘๘				
				๗. ชุมชนหลักเมือง ต.ในเมือง อ.เมืองบุรีรัมย์	๑,๑๓๕				
				๘. ชุมชนฝั่งละลม ต.ในเมือง อ.เมืองบุรีรัมย์	๔๖๐				
				<b>ต.อิสาน อ.เมืองบุรีรัมย์</b> ✓					
				๑. หมู่ที่ ๑ บ้านโคกวัด ต.อิสาน อ.เมืองบุรีรัมย์	๑,๗๒๔				
				๒. หมู่ที่ ๓ บ้านโคกหัวช้าง ต.อิสาน อ.เมืองบุรีรัมย์	๑,๗๑๙				
				๖	๒	๒	<b>ต.ในเมือง อ.เมืองบุรีรัมย์</b> ✓		
							๑. ชุมชนบุลำดวนเหนือ ต.ในเมือง อ.เมืองบุรีรัมย์	๑,๔๕๔	
		๒. ชุมชนโคกกลาง ต.ในเมือง อ.เมืองบุรีรัมย์	๗๙๔						
		๓. ชุมชนหลังราชภัฏ ต.ในเมือง อ.เมืองบุรีรัมย์	๗๒๙						
		๔. ชุมชนตลาด บ.ข.ส. ต.ในเมือง อ.เมืองบุรีรัมย์	๑,๑๕๖						
		๕. ชุมชนหนองปรือ ต.ในเมือง อ.เมืองบุรีรัมย์	๒,๐๓๖						
		๖. ชุมชนประปาเก่า ต.ในเมือง อ.เมืองบุรีรัมย์	๑,๒๒๘						
		๗. ชุมชนชุมเห็ด ต.ในเมือง อ.เมืองบุรีรัมย์	๑,๘๗๔						
		๘. ชุมชนหลังศาล ต.ในเมือง อ.เมืองบุรีรัมย์	๑,๐๒๕						
		๙. ชุมชนต้นสัก ต.ในเมือง อ.เมืองบุรีรัมย์	๑,๘๐๗						
		๖	๓				๓	<b>ต.ในเมือง อ.เมืองบุรีรัมย์</b>	
								๑. ชุมชนบุลำดวนใต้ ต.ในเมือง อ.เมืองบุรีรัมย์	๑,๕๕๕
								<b>ต.อิสาน อ.เมืองบุรีรัมย์</b>	
				๑. หมู่ที่ ๒ บ้านโคกใหญ่ ต.อิสาน อ.เมืองบุรีรัมย์	๑,๔๖๙				
				๒. หมู่ที่ ๔ บ้านไทยเจริญ ต.อิสาน อ.เมืองบุรีรัมย์	๕๑๖				
๓. หมู่ที่ ๖ บ้านโคกสะอาด ต.อิสาน อ.เมืองบุรีรัมย์	๔๘๔								
๔. หมู่ที่ ๑๓ บ้านโคกขุนสมาน ต.อิสาน อ.เมืองบุรีรัมย์	๘๒๐								
๕. หมู่ที่ ๑๕ บ้านศิลาชัย ต.อิสาน อ.เมืองบุรีรัมย์	๘๓๐								







**ร่างรูปแบบการแบ่งเขตเลือกตั้งสมาชิกสภาเทศบาลนครบุรีรัมย์**  
**รูปแบบที่ ๒**

รูปแบบ	จำนวนเขตเลือกตั้ง	จำนวนสมาชิกที่จะพึงมีแต่ละเขต	เขตเลือกตั้งที่	ท้องที่ที่ประกอบเป็นเขตเลือกตั้ง				
				๖. หมู่ที่ ๑๖ บ้านโคกมะกอก ต.อิสาน อ.เมืองบุรีรัมย์	๕๒๘			
				๗. หมู่ที่ ๑๗ บ้านหินลาด ต.อิสาน อ.เมืองบุรีรัมย์	๑,๖๖๐			
				๘. หมู่ที่ ๑๘ บ้านทรัพย์สมบูรณ์ ต.อิสาน อ.เมืองบุรีรัมย์	๑,๔๑๑			
				<b>ต.เสม็ด อ.เมืองบุรีรัมย์</b>				
				๑. หมู่ที่ ๑๑ บ้านโคกเขา ต.เสม็ด อ.เมืองบุรีรัมย์	๑,๓๙๔			
				๒. หมู่ที่ ๑๓ บ้านเขากระโดง ต.เสม็ด อ.เมืองบุรีรัมย์	๑,๖๗๙			
				๖	๔	<b>ต.อิสาน อ.เมืองบุรีรัมย์</b>		
						๑. หมู่ที่ ๕ บ้านหนองโพรง ต.อิสาน อ.เมืองบุรีรัมย์	๑,๗๙๙	
						๒. หมู่ที่ ๗ บ้านห้วย ต.อิสาน อ.เมืองบุรีรัมย์	๑,๐๙๕	
						๓. หมู่ที่ ๘ บ้านหนองแปบ ต.อิสาน อ.เมืองบุรีรัมย์	๑,๖๑๕	
	๔. หมู่ที่ ๙ บ้านยางน้อย ต.อิสาน อ.เมืองบุรีรัมย์	๑,๖๗๐						
	๕. หมู่ที่ ๑๐ บ้านหนองหัวลิง ต.อิสาน อ.เมืองบุรีรัมย์	๑,๙๑๗						
	๖. หมู่ที่ ๑๑ บ้านโพธิ์ศรีสุข ต.อิสาน อ.เมืองบุรีรัมย์	๑,๑๓๒						
	๗. หมู่ที่ ๑๒ บ้านไผ่น้อย ต.อิสาน อ.เมืองบุรีรัมย์	๕๘๒						
	๘. หมู่ที่ ๑๔ บ้านสวนคร้ว ต.อิสาน อ.เมืองบุรีรัมย์	๙๗๘						
	<b>ต.เสม็ด อ.เมืองบุรีรัมย์</b>							
	๑. หมู่ที่ ๙ บ้านโคกใหญ่ ต.เสม็ด อ.เมืองบุรีรัมย์	๑,๒๘๕						
	๒. หมู่ที่ ๑๖ บ้านศิลาทอง ต.เสม็ด อ.เมืองบุรีรัมย์	๘๔๔						

ประกาศ ณ วันที่ **๒๓** กันยายน พ.ศ. ๒๕๖๗



(นางสาวปิยนฎ กลางพนม)

ผู้อำนวยการการเลือกตั้งประจำจังหวัดบุรีรัมย์

หมายเหตุ ปิดประกาศเพื่อให้ประชาชนแสดงความคิดเห็นและข้อเสนอแนะ



### ร่างรูปแบบที่ ๓

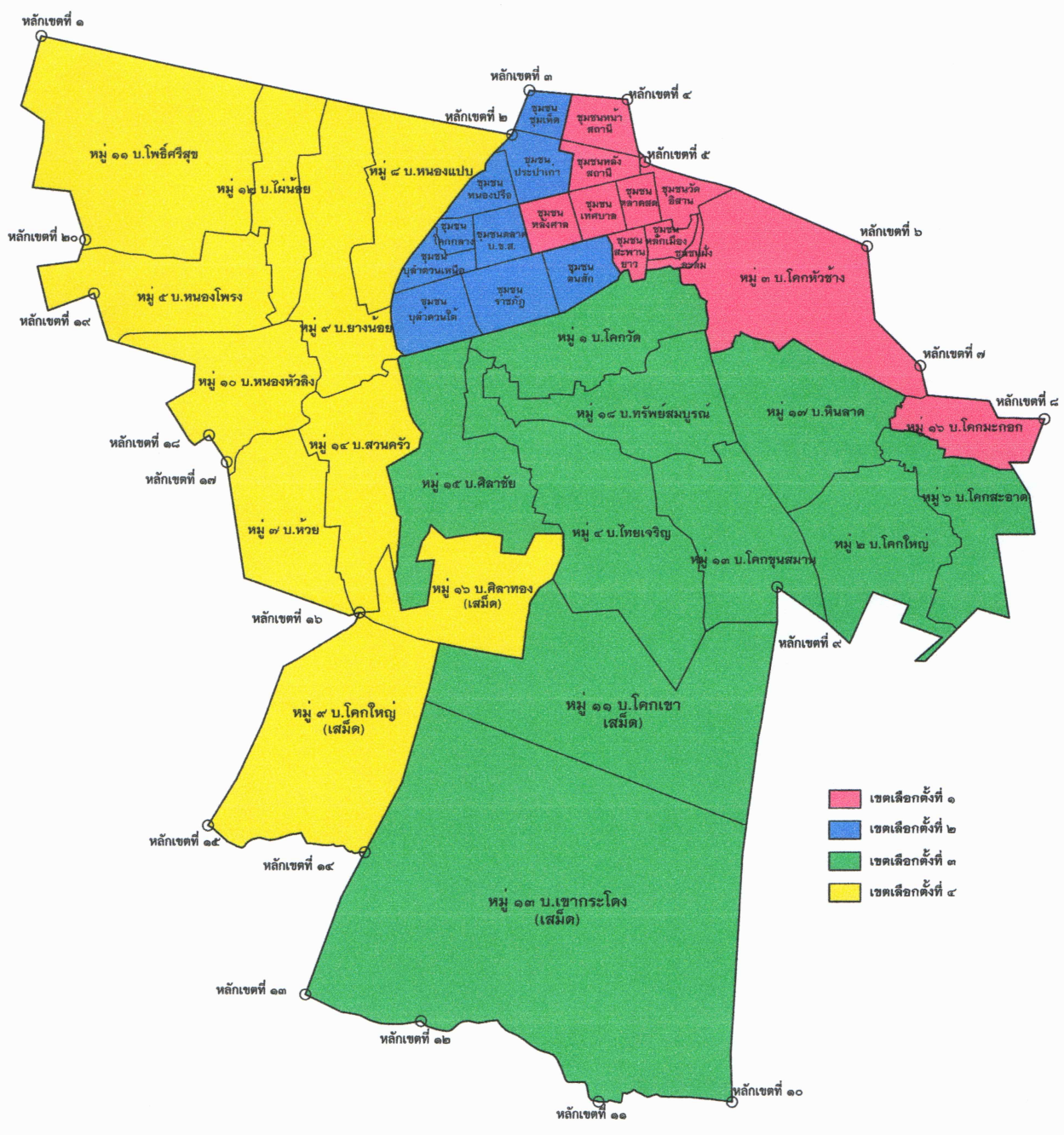
การคำนวณผลต่างจำนวนราษฎรของแต่ละเขตเลือกตั้ง  
ในการแบ่งเขตเลือกตั้งสมาชิกสภาเทศบาลนครบุรีรัมย์

๑. จำนวนราษฎรสัญชาติไทย ณ วันที่ ๓๑ ธันวาคม ๒๕๖๖ จำนวน ๕๐,๔๒๙ คน
๒. จำนวนสมาชิกสภาเทศบาลนคร ๒๔ คน (จำนวน ๔ เขต ๆ ละ ๖ คน)
๓. ค่าเฉลี่ยราษฎรต่อเขตเลือกตั้ง จำนวน ๑๒,๖๐๗ คน

ร่างรูปแบบ (๑)	จำนวน ราษฎร (๒)	จำนวน เขตฯ (๓)	ค่าเฉลี่ยฯ (A) (๔)	ราษฎร แต่ละเขต (๕)	ผลต่างฯ (B) (๖)	ร้อยละ (C) (๗)	ผลต่างของจำนวน ราษฎรระหว่าง เขตเลือกตั้ง	
๓	๕๐,๔๒๙	๔	๑๒,๖๐๗	๑	๑๒,๘๙๒	๒๘๕	๒.๒๖	๗.๓๘
				๒	๑๒,๖๓๓	๒๖	๐.๒๐	
				๓	๑๑,๙๘๗	- ๖๒๐	-๔.๙๒	
				๔	๑๒,๙๑๗	๓๑๐	๒.๔๖	
				รวม	๕๐,๔๒๙			
รวมทั้งสิ้น	๕๐,๔๒๙	๔						

*Handwritten signature*

# ร่างแผนที่แบ่งเขตเลือกตั้งสมาชิกสภาเทศบาลนครบุรีรัมย์ จำนวน ๔ เขตเลือกตั้ง รูปแบบที่ ๓



- เขตเลือกตั้งที่ ๑
- เขตเลือกตั้งที่ ๒
- เขตเลือกตั้งที่ ๓
- เขตเลือกตั้งที่ ๔



*[Handwritten signature]*

**ร่างรูปแบบการแบ่งเขตเลือกตั้งสมาชิกสภาเทศบาลนครบุรีรัมย์**  
**รูปแบบที่ ๓**

รูปแบบ	จำนวนเขตเลือกตั้ง	จำนวนสมาชิกที่จะพึงมีแต่ละเขต	เขตเลือกตั้งที่	ท้องที่ที่ประกอบเป็นเขตเลือกตั้ง							
๑	๔	๖	๑	<b>ต.ในเมือง อ.เมืองบุรีรัมย์</b>							
				๑. ชุมชนหน้าสถานีรถไฟ ต.ในเมือง อ.เมืองบุรีรัมย์	๑,๗๐๖						
				๒. ชุมชนหลังสถานีรถไฟ ต.ในเมือง อ.เมืองบุรีรัมย์	๑,๒๒๓						
				๓. ชุมชนหลังศาล ต.ในเมือง อ.เมืองบุรีรัมย์	๑,๐๒๕						
				๔. ชุมชนเทศบาล ต.ในเมือง อ.เมืองบุรีรัมย์	๑,๓๙๗						
				๕. ชุมชนสะพานยาว ต.ในเมือง อ.เมืองบุรีรัมย์	๕๘๖						
				๖. ชุมชนตลาดสด ต.ในเมือง อ.เมืองบุรีรัมย์	๑,๕๒๕						
				๗. ชุมชนวัดอิสาน ต.ในเมือง อ.เมืองบุรีรัมย์	๑,๕๘๘						
				๘. ชุมชนหลักเมือง ต.ในเมือง อ.เมืองบุรีรัมย์	๑,๑๓๕						
				๙. ชุมชนฝั่งละลม ต.ในเมือง อ.เมืองบุรีรัมย์	๔๖๐						
				<b>ต.อิสาน อ.เมืองบุรีรัมย์</b>							
				๑. หมู่ที่ ๓ บ้านโคกหัวช้าง ต.อิสาน อ.เมืองบุรีรัมย์	๑,๗๑๙						
				๒. หมู่ที่ ๑๖ บ้านโคกมะกอก ต.อิสาน อ.เมืองบุรีรัมย์	๕๒๘						
		๖	๒	๖	๒	<b>ต.ในเมือง อ.เมืองบุรีรัมย์</b>					
						๑. ชุมชนบุลำตวนเหนือ ต.ในเมือง อ.เมืองบุรีรัมย์	๑,๔๕๔				
						๒. ชุมชนบุลำตวนใต้ ต.ในเมือง อ.เมืองบุรีรัมย์	๑,๕๕๕				
						๓. ชุมชนโคกกลาง ต.ในเมือง อ.เมืองบุรีรัมย์	๗๙๔				
						๔. ชุมชนหลังราชภัฏ ต.ในเมือง อ.เมืองบุรีรัมย์	๗๒๙				
						๕. ชุมชนตลาด บ.ช.ส. ต.ในเมือง อ.เมืองบุรีรัมย์	๑,๑๕๖				
						๖. ชุมชนหนองปรือ ต.ในเมือง อ.เมืองบุรีรัมย์	๒,๐๓๖				
						๗. ชุมชนประปาเก่า ต.ในเมือง อ.เมืองบุรีรัมย์	๑,๒๒๘				
						๘. ชุมชนชุมเห็ด ต.ในเมือง อ.เมืองบุรีรัมย์	๑,๘๗๔				
						๙. ชุมชนต้นสัก ต.ในเมือง อ.เมืองบุรีรัมย์	๑,๘๐๗				
						๖	๓	๖	๓	<b>ต.อิสาน อ.เมืองบุรีรัมย์</b>	
										๑. หมู่ที่ ๑ บ้านโคกวัด ต.อิสาน อ.เมืองบุรีรัมย์	๑,๗๒๔
										๒. หมู่ที่ ๒ บ้านโคกใหญ่ ต.อิสาน อ.เมืองบุรีรัมย์	๑,๔๖๙
										๓. หมู่ที่ ๔ บ้านไทยเจริญ ต.อิสาน อ.เมืองบุรีรัมย์	๕๑๖
๔. หมู่ที่ ๖ บ้านโคกสะอาด ต.อิสาน อ.เมืองบุรีรัมย์	๔๘๔										
๕. หมู่ที่ ๑๓ บ้านโคกขุนสมาน ต.อิสาน อ.เมืองบุรีรัมย์	๘๒๐										
๖. หมู่ที่ ๑๗ บ้านหินลาด ต.อิสาน อ.เมืองบุรีรัมย์	๑,๖๖๐										

**ร่างรูปแบบการแบ่งเขตเลือกตั้งสมาชิกสภาเทศบาลนครบุรีรัมย์**  
**รูปแบบที่ ๓**

รูปแบบ	จำนวนเขตเลือกตั้ง	จำนวนสมาชิกที่จะพึงมีแต่ละเขต	เขตเลือกตั้งที่	ท้องที่ที่ประกอบเป็นเขตเลือกตั้ง				
				๗. หมู่ที่ ๑๘ บ้านทรัพย์สมบูรณ์ ต.อิสาน อ.เมืองบุรีรัมย์	๑,๔๑๑			
				๘. หมู่ที่ ๑๕ บ้านศิลาชัย ต.อิสาน อ.เมืองบุรีรัมย์	๘๓๐			
				<b>ต.เสม็ด อ.เมืองบุรีรัมย์</b>				
				๑. หมู่ที่ ๑๑ บ้านโคกเขา ต.เสม็ด อ.เมืองบุรีรัมย์	๑,๓๙๔			
				๒. หมู่ที่ ๑๓ บ้านเขากระโดง ต.เสม็ด อ.เมืองบุรีรัมย์	๑,๖๗๙			
				<b>ต.อิสาน อ.เมืองบุรีรัมย์</b>				
				๑. หมู่ที่ ๕ บ้านหนองโพง ต.อิสาน อ.เมืองบุรีรัมย์	๑,๗๙๙			
				๒. หมู่ที่ ๗ บ้านห้วย ต.อิสาน อ.เมืองบุรีรัมย์	๑,๐๙๕			
				๓. หมู่ที่ ๘ บ้านหนองแปบ ต.อิสาน อ.เมืองบุรีรัมย์	๑,๖๑๕			
				๔. หมู่ที่ ๙ บ้านยางน้อย ต.อิสาน อ.เมืองบุรีรัมย์	๑,๖๗๐			
	๕. หมู่ที่ ๑๐ บ้านหนองหัวลิง ต.อิสาน อ.เมืองบุรีรัมย์	๑,๙๑๗						
	๖. หมู่ที่ ๑๑ บ้านโพธิ์ศรีสุข ต.อิสาน อ.เมืองบุรีรัมย์	๑,๑๓๒						
	๗. หมู่ที่ ๑๒ บ้านไผ่น้อย ต.อิสาน อ.เมืองบุรีรัมย์	๕๘๒						
	๘. หมู่ที่ ๑๔ บ้านสวนครัว ต.อิสาน อ.เมืองบุรีรัมย์	๙๗๘						
	<b>ต.เสม็ด อ.เมืองบุรีรัมย์</b>							
	๑. หมู่ที่ ๑๖ บ้านศิลาทอง ต.เสม็ด อ.เมืองบุรีรัมย์	๘๔๔						
	๒. หมู่ที่ ๙ บ้านโคกใหญ่ ต.เสม็ด อ.เมืองบุรีรัมย์	๑,๒๘๕						

ประกาศ ณ วันที่ ๒๓ กันยายน พ.ศ. ๒๕๖๗



(นางสาวปิยนฎ กลางพนม)

ผู้อำนวยการการเลือกตั้งประจำจังหวัดบุรีรัมย์

หมายเหตุ ปิดประกาศเพื่อให้ประชาชนแสดงความคิดเห็นและข้อเสนอแนะ

ร่างรูปแบบที่ ๓ หน้า ๒



แบบรับฟังความคิดเห็นประชาชนในจังหวัดบุรีรัมย์  
เกี่ยวกับการแบ่งเขตเลือกตั้งสมาชิกสภาเทศบาลนครบุรีรัมย์

วันที่ ..... เดือน ..... พ.ศ. ๒๕๖๗

เรียน ผู้อำนวยการการเลือกตั้งประจำจังหวัดบุรีรัมย์

เรื่อง ขอแสดงความคิดเห็นเกี่ยวกับการแบ่งเขตเลือกตั้งสมาชิกสภาเทศบาลนครบุรีรัมย์

ข้าพเจ้า (ชื่อ - นามสกุล) ..... ที่อยู่ .....  
..... หมายเลขโทรศัพท์ ..... ขอแสดงความคิดเห็นเกี่ยวกับร่าง  
การแบ่งเขตเลือกตั้งสมาชิกสภาเทศบาลนครบุรีรัมย์ ดังนี้

๑. ความคิดเห็นเกี่ยวกับรูปแบบการแบ่งเขตเลือกตั้งสมาชิกสภาเทศบาลนครบุรีรัมย์

๑.๑ เห็นด้วย (ระบุได้ ๑ รูปแบบ)

รูปแบบที่ ๑

เนื่องจาก.....

รูปแบบที่ ๒

เนื่องจาก.....

รูปแบบที่ ๓

เนื่องจาก.....

๑.๒ ไม่เห็นด้วยทั้ง ๓ รูปแบบ และขอเสนอความคิดเห็นตามข้อ ๓ ดังนี้

๒. ข้อเสนอแนะ

ข้าพเจ้า มีข้อเสนอแนะเกี่ยวกับการแบ่งเขตเลือกตั้งสมาชิกสภาเทศบาลนครบุรีรัมย์ ดังนี้

เขตเลือกตั้งที่	พื้นที่ประกอบด้วย	จำนวนราษฎร ในเขตเลือกตั้ง	ผลต่างของจำนวน ราษฎรจากค่าเฉลี่ย*	เหตุผลประกอบการเสนอแนะ การแบ่งเขตเลือกตั้ง

ขอแสดงความนับถือ

(ลงชื่อ)

(.....)

ผู้แสดงความคิดเห็น

- หมายเหตุ : ๑. สามารถแสดงความคิดเห็นหรือข้อเสนอแนะ ในแบบแสดงความคิดเห็นที่นอกเหนือจากตัวอย่างแบบแสดงความคิดเห็นนี้ได้
๒. กรุณาส่งความคิดเห็นและข้อเสนอแนะ ให้สำนักงานคณะกรรมการการเลือกตั้งประจำจังหวัดบุรีรัมย์ เลขที่ ๙๙ หมู่ที่ ๖ ตำบลกระสัง อำเภอเมืองบุรีรัมย์ จังหวัดบุรีรัมย์ ๓๑๐๐๐ หรือโทรสาร ๐ ๔๔๖๐ ๔๐๐๐ ต่อ ๑๕๐๐ หรือ E - Mail : saraban\_brm@ect.go.th ภายในวันที่ ๔ ตุลาคม ๒๕๖๗
๓. หลักเกณฑ์การแบ่งเขตเลือกตั้ง
- (๑) ต้องให้มีจำนวนราษฎรในแต่ละเขตเลือกตั้งใกล้เคียงกันมากที่สุด (ราษฎร ณ วันที่ ๓๑ ธ.ค. ๒๕๖๖)
  - (๒) พื้นที่ของแต่ละเขตเลือกตั้งต้องติดต่อกัน เว้นแต่ตามสภาพพื้นที่ขององค์กรปกครองส่วนท้องถิ่นทำให้ไม่อาจแบ่งเขตเลือกตั้งให้มีพื้นที่ติดต่อกันได้ จะกำหนดให้เขตเลือกตั้งมีพื้นที่ไม่ติดต่อกันเท่าที่จำเป็นก็ได้ ในเขตเทศบาลหรือเขตชุมชนหนาแน่น อาจกำหนดให้ใช้แนวเขตภูมิประเทศ เช่น ถนน ตรอก ซอย หรือแยก คลอง หรือแม่น้ำ เป็นแนวเขตของเขตเลือกตั้งก็ได้
  - (๓) คำนึงถึงตำบลที่มีจำนวนราษฎรมากที่สุดเป็นหลัก
  - (๔) คำนึงถึงการเคยอยู่ในเขตเลือกตั้งเดียวกัน
  - (๕) คำนึงถึงความสะดวกในการคมนาคมระหว่างกัน
  - (๖) ผลต่างของจำนวนราษฎรระหว่างเขตเลือกตั้งไม่ควรเกินร้อยละสิบ
๔. ความเห็นของท่านจะนำไปประกอบการพิจารณาแบ่งเขตเลือกตั้งของคณะกรรมการแบ่งเขตเลือกตั้ง